





CN.1.6642.1.2253.2024
Data sporządzenia : 09.07.2024r.
Sporządził : Marcin Miśniewski


LEGENDA - projekt
budowlany


- 


Nawierzchnia bitumiczna proj. jezdní
- 


Nawierzchnia proj. jezdní z kostki betonowej (skrzyżowanie)
- 


Proj. chodnik o nawierzchni z kostki betonowej
- 


Proj. ścieżka rowerowa o nawierzchni bitumicznej
- 


Proj. ciąg pieszo-rowerowy o nawierzchni z kostki betonowej szarej bezfazowej
- 


Proj. zjazd o nawierzchni z kostki betonowej
- 


Proj. zieleni
- 


Dowiązanie do odrębnego opracowania
- 


Proj. krawężnik 15x30 cm
- 


Proj. opornik 12x25 cm
- 

Proj. krawężnik 15x22 cm
- 


Proj. obramowanie 8x30 cm
- 


Proj. zarzys krawędzi jezdni
- 


Linie podziału nieruchomości
- 


Drzewo do wycinki
- 

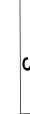
Oprawy oświetleniowe - doświetlenie przejść dla pieszych oraz przejazdów dla rowerzystów


- 


Proj. sieć kanalizacji deszczowej
- 


Istn. przykanaliki kanalizacji deszczowej przeznaczone do likwidacji
- 


Proj. studnia rewizyjna Dn1200
- 

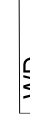
Istn. studnia kanalizacji deszczowej
- 

Proj. wpust deszczowy
- 

Istn. wpust deszczowy przeznaczony do likwidacji
- 

Proj. przewód energetyczny
- 

Slup oświetleniowy po zastawieniu
- 

Płytki dotykowe przy przejściach dla pieszych
- 


Rura osłonowa dwudzielna

MAPA ZASADNICZA
SKALA 1:500


WOJEWÓDZTWO : KUJAWSKO – POMORSKIE
POWIAT : INOWROCŁAWSKI

LEGENDA - oznakowanie


Nazwa organu gminnego podległego zadu gospodarki drogowej	STAROSTA INOWROCŁAWSKI
Identyfikator wydajczy materiału zasobu	
Nazwa materiału zasobu	naga, zapadnicza
Data wykonania kopii materiału zasobu	09.07.2024r.
Imię, nazwisko i podpis osoby reprezentującej organ	z. inż. STANISŁAW Marcin Miśniewski, starosta inowrocławski

- 


A-30


Proj. oznakowanie pionowe
- 


D-15


Istn. oznakowanie pionowe
- 

D-15

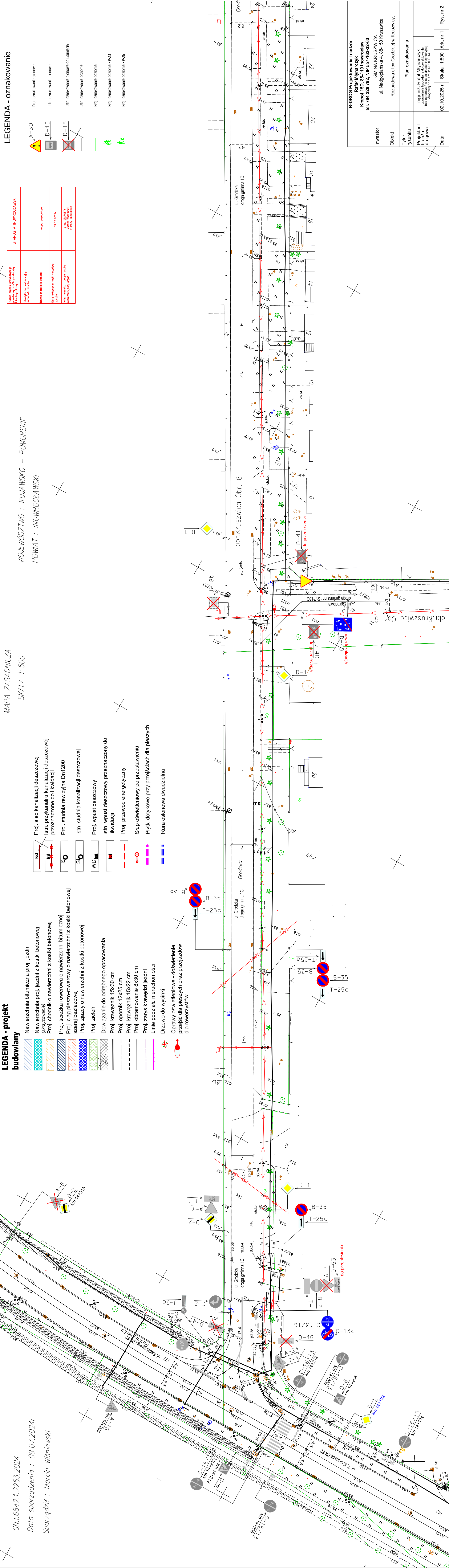
Istn. oznakowanie pionowe do usunięcia
- 

Istn. oznakowanie poziome
- 

Proj. oznakowanie poziome
- 

Proj. oznakowanie poziome - P-23
- 

Proj. oznakowanie poziome - P-26



R-DROG Projektowanie i nadzór Kłopot 150, 88-110 Inowrocław tel. 784 228 792, NIP 557-162-32-63	
Inwestor	GMINA KRUSZWICA ul. Nadgopłarska 4, 88-150 Kruszwica
Obiekt	Rozbudowa ulicy Grodzkiej w Kruszwicy.
Tytuł rysunku	Plan oznakowania.
Projektant	mgr inż. Rafał Młynarczyk ul. Nadgopłarska 4, 88-150 Kruszwica bez ograniczeń w specjalności inżynierskiej drogowej nr KUP0114.PC00014
Data	02.10.2025 r.
Skala	1:500
Ark. nr 1	Rys. nr 2